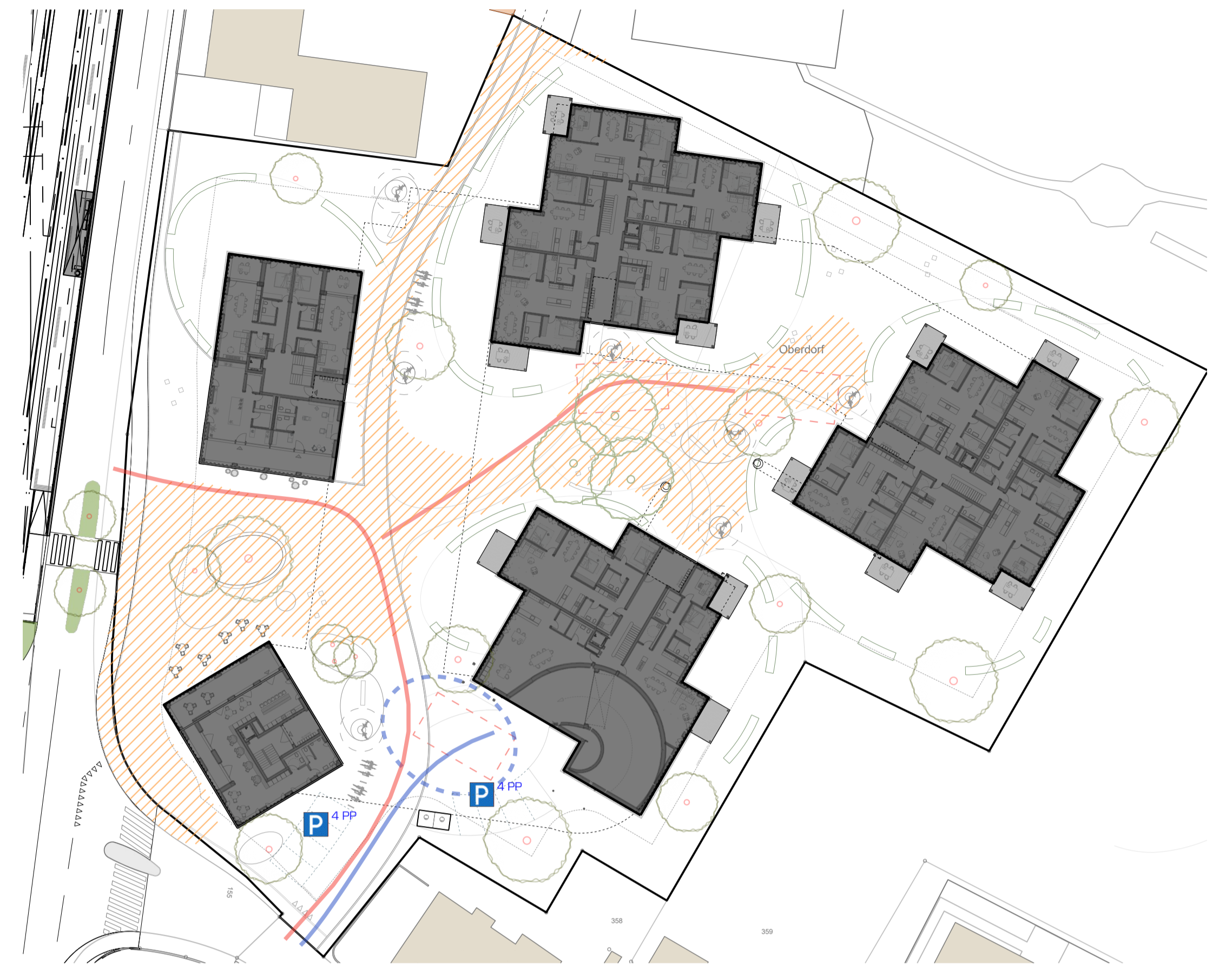
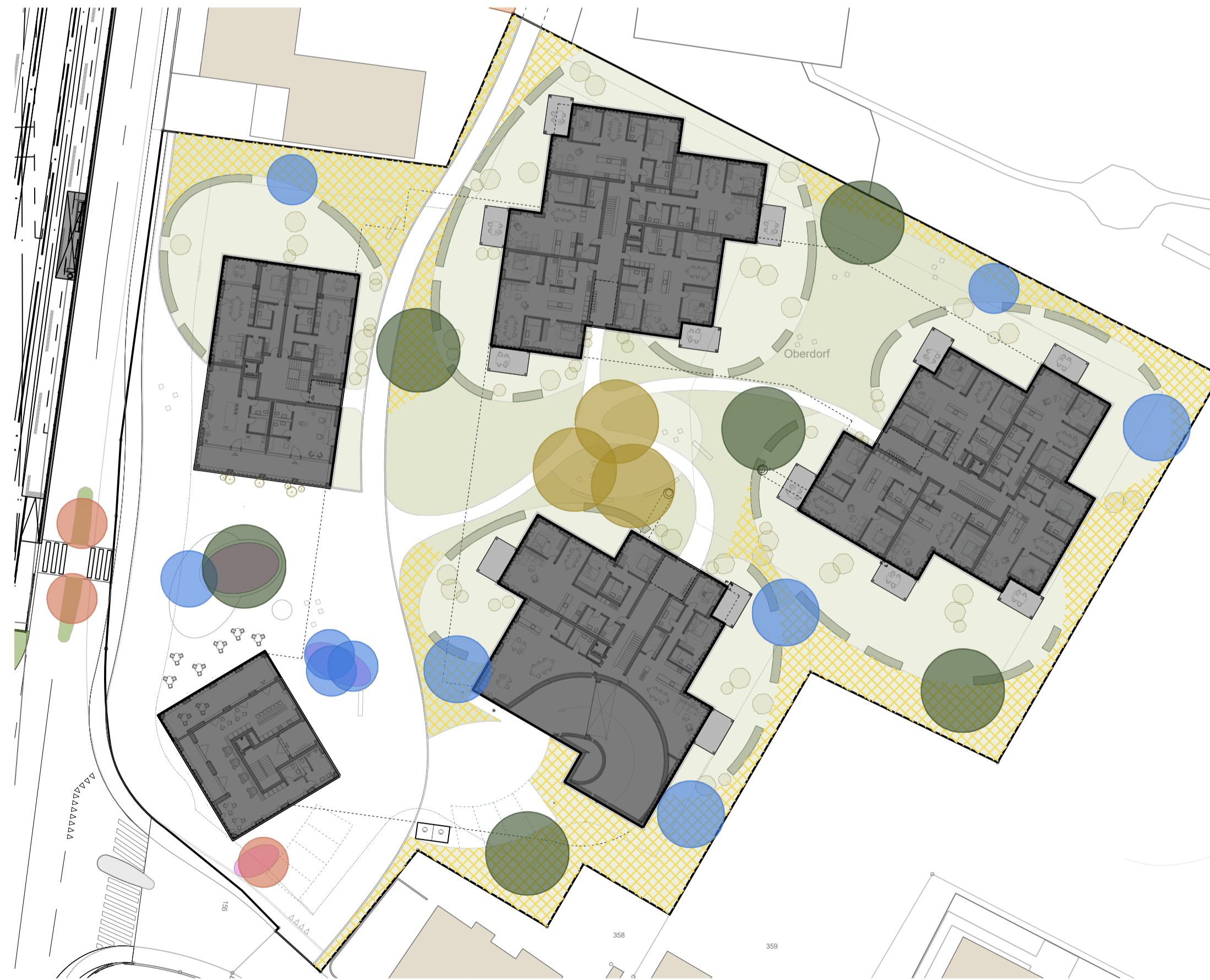




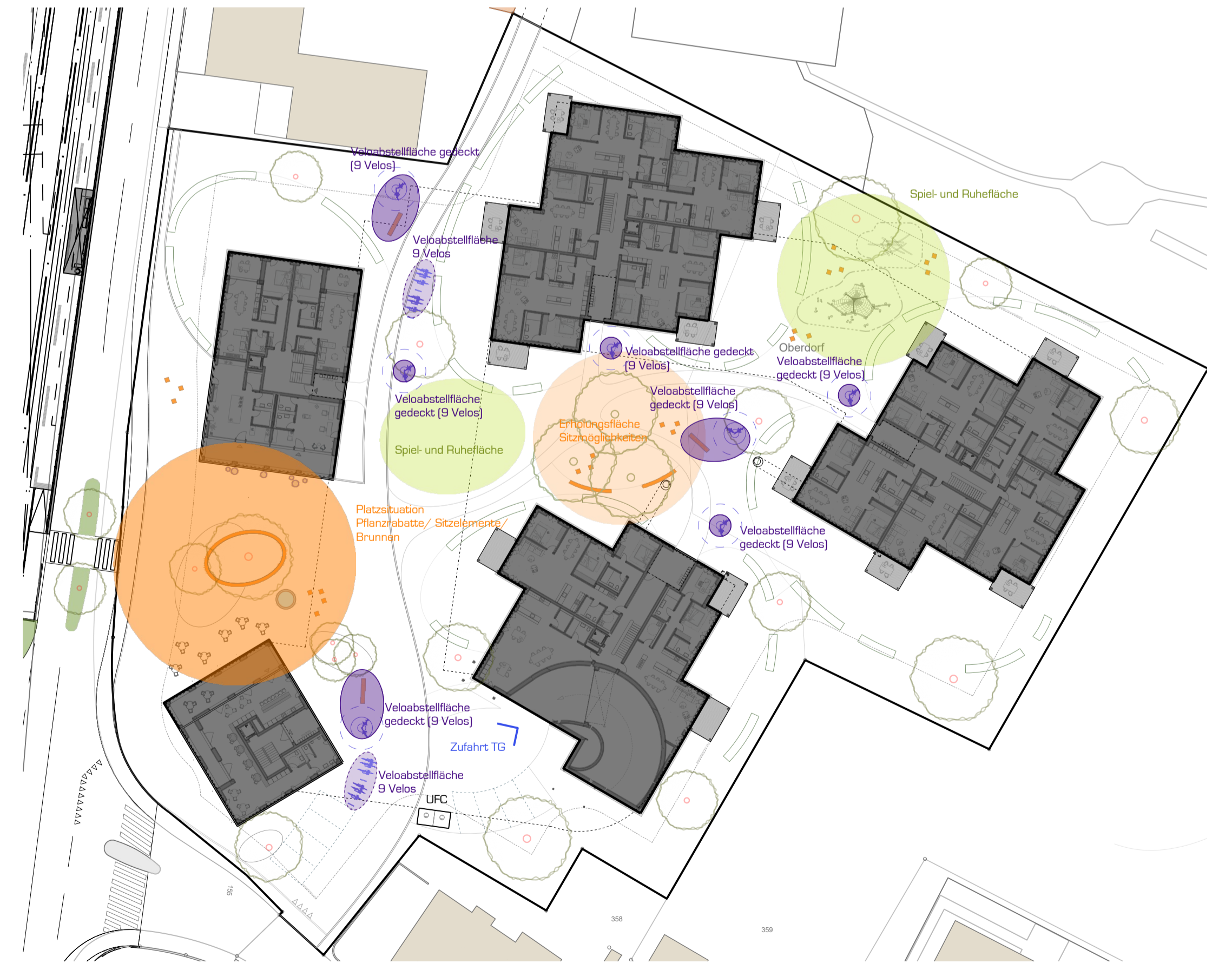
- BELAGE**
- Ankunft / Platzsituation / Erschliessung: Naturstein
Chaussierung
 - Wege: Ortbeton Besenstrich
 - Zufahrt [MIV]: Asphalt



- VERKEHR - UND NOTZUFAHRT**
- MIV
 - Langsamverkehr (Fussgänger und Velos)
 - Besucherparkplätze
 - Notzufahrt - Spur: 3.5 - 5.00m
 - Stellflächen (6x11m)
 - Wendeplatz



- GRÜNFLÄCHEN**
- Bäume bestehend
 - Bäume neu
 - Ø 6 - 8m , H 8 - 10m, Lichtraumprofil 4.5m
Gleditsia triacanthos (Lederhulsenbaum)
 - Ø 6 - 8m , H 8 - 10m
Acer campestre (Feldahorn)
Prunus padus (Traubeneiche)
Sorbus aria (Echte Mehlbeere)
 - Ø 10m , H 12 - 15m
Acer platanoides (Spitz-Ahorn)
Quercus petraea (Traubeneiche)
Sophora japonica (Schnurbaum)
Tilia cordata (Linde)
 - Sträucher und Heckenkörper als Zonierung
 - Pflanzflächen
 - Privatbereiche - Rasen
 - Spiel- und Ruheflächen - Rasen
 - Ökologische Ausgleichsflächen (ca. 1300m²)
Kräuterrasen, CH-Miniflora CH-G



- RÄUMLICHE GLIEDERUNG**
- Platzsituation / Öffentlicher Raum
 - Gemeinschaftsbereich / Erholungsfläche
 - Spielflächen
 - Velostellfläche gedeckt
 - Velostellfläche ungedeckt

DATUM:	INDEX:	ÄNDERUNG:	NAME:
15.07.2022	0	Umgebungsplan_Schema	VG
15.08.2022	A	Velostellfläche, Besucher PP	BB

PLANHINWEIS:
- Bahnhof Hirschthal - Situation, Plan Nr. 4-1644/102 - 1:200, vom 15.06.2022

BAUHERRSCHAFT:
art7 Immobilien AG, Steiger Immobilien AG, Heuweg 6, 5102 Rapperswil

ARCHITEKT:
Lämmli Architektur AG, Architekten SIA, General Guisan-Strasse 2, CH-5000 Aarau

OBJEKT:
1566 Studienauftrag Zentrum, Hauptstrasse, 5042 Hirschthal

UMGEBUNGSPLAN SCHEMA

DATUM: 15.08.2022
GEZ.: Bü/VG/BB
GRÖSSE: 84/60

PLAN NR. / INDEX: 3950 / A
MASSSTAB: 1:500
PHASE: VORPROJEKT

BÖTIKOFER SCHAFFRATH
LANDSCHAFTSARCHITEKTEN
ZIPFELWEG 2, 6134 ADLISMIL, TEL. 043 377 30 30
INFO@GRÜNPLANUNG.CH WWW.GRÜNPLANUNG.CH